Katastrální situace 1:1000
11. Výkres

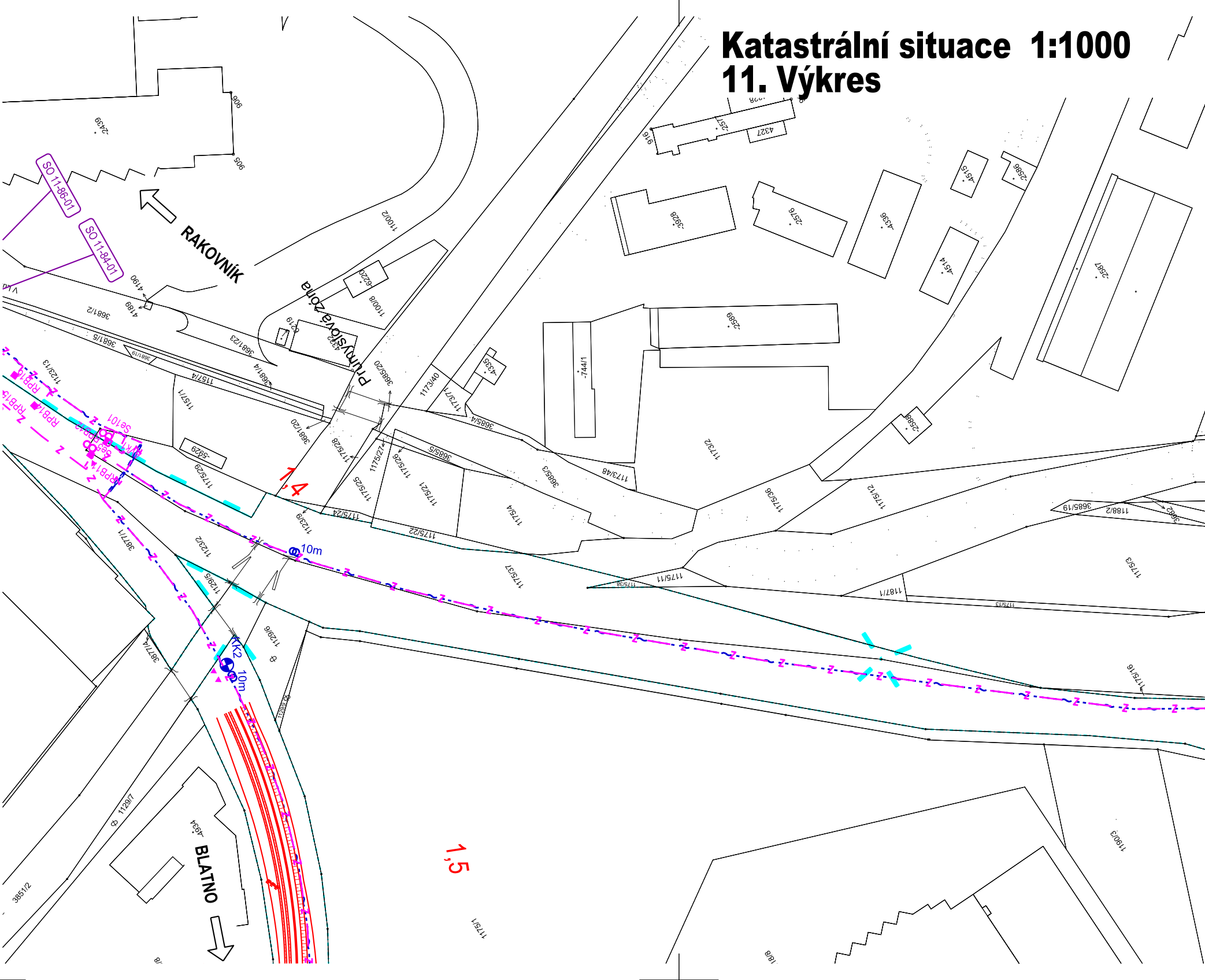
SO 11-86-01
SO 11-84-01
RAKOVNÍK
Průmyslová zóna
BLATNO
1,4
1,5
10m
10m
KK2
Se101
RPB13
RPB14
RPB15
RPB16
2439
906
905
916
1100/2
1100/8
6220
6219
4332
4190
4189
3681/2
3681/5
3681/23
3681/4
3681/20
3685/20
3685/4
3685/5
3685/3
3685/19
1157/4
1157/1
5629
1173/40
1173/7
1173/2
1173/48
1173/29
1175/28
1175/27
1175/26
1175/25
1175/24
1175/22
1175/21
1175/4
1175/36
1175/12
1175/37
1175/11
1175/3
1175/16
1175/1
1187/1
1188/2
1123/13
1123/9
1123/2
1129/5
1129/6
1129/7
3877/1
3877/4
3851/2
4934
4327
2576
3928
4336
4515
2586
4514
2587
2589
744/1
4335
2588
1190/3

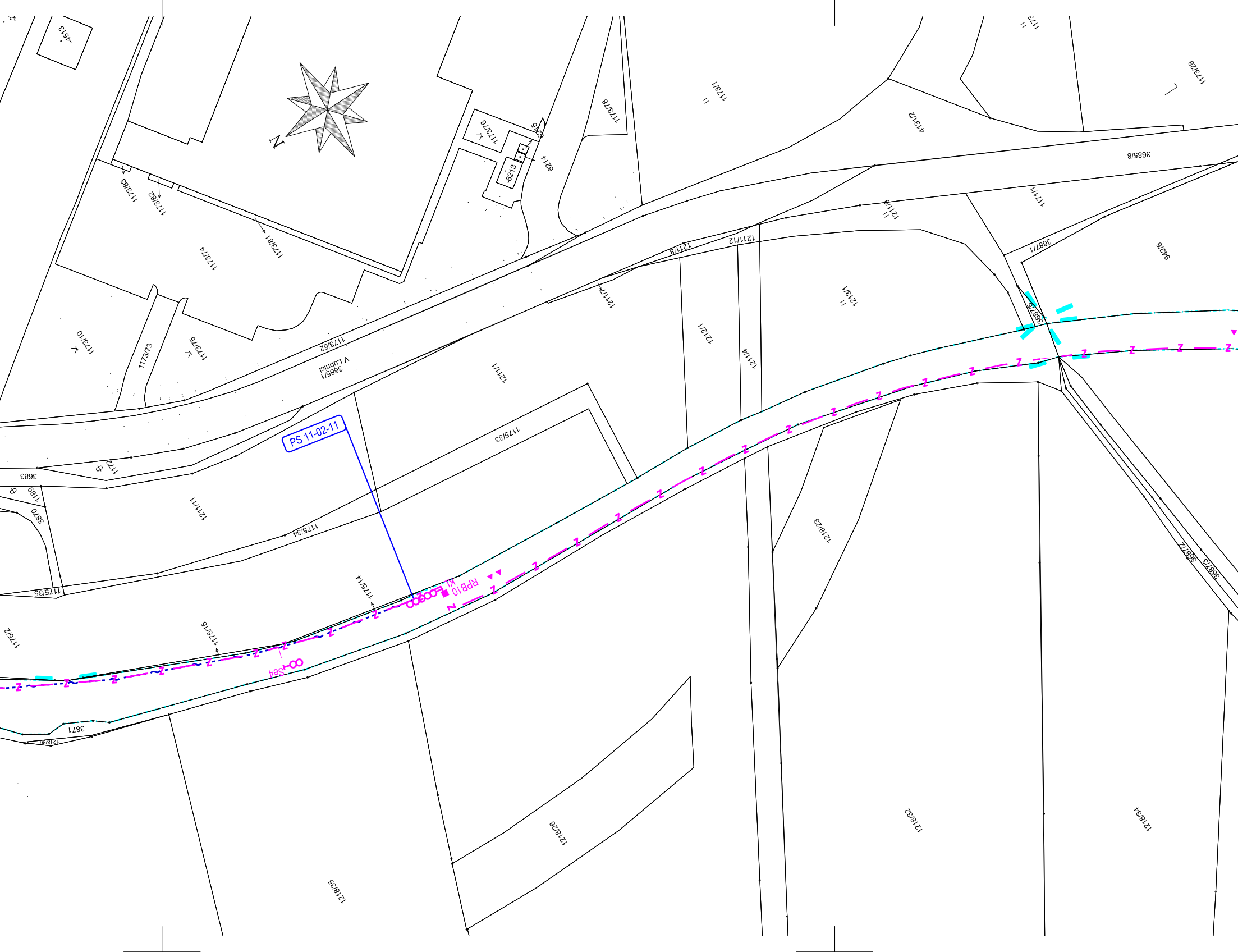
PS 11-02-11
RPB10
KL
Se4
N
4513
1173/76
6215
6214
6213
1173/78
1173/1
1172
1173/28
4132
3685/8
1173/83
1173/82
1173/81
1173/74
1171/1
1211/9
1211/8
1211/12
3687/1
9426
1211/7
1213/1
1173/10
1173/73
1173/75
1173/62
3685/1
V Lubnici
1211/1
1212/1
1211/4
3687/6
1175/33
1172
3683
1189
3870
1211/1
1175/34
1175/35
1175/4
1175/15
1175/2
3871
1218/6
1218/23
3687/2
3687/3
1218/26
1218/35
1218/32
1218/34

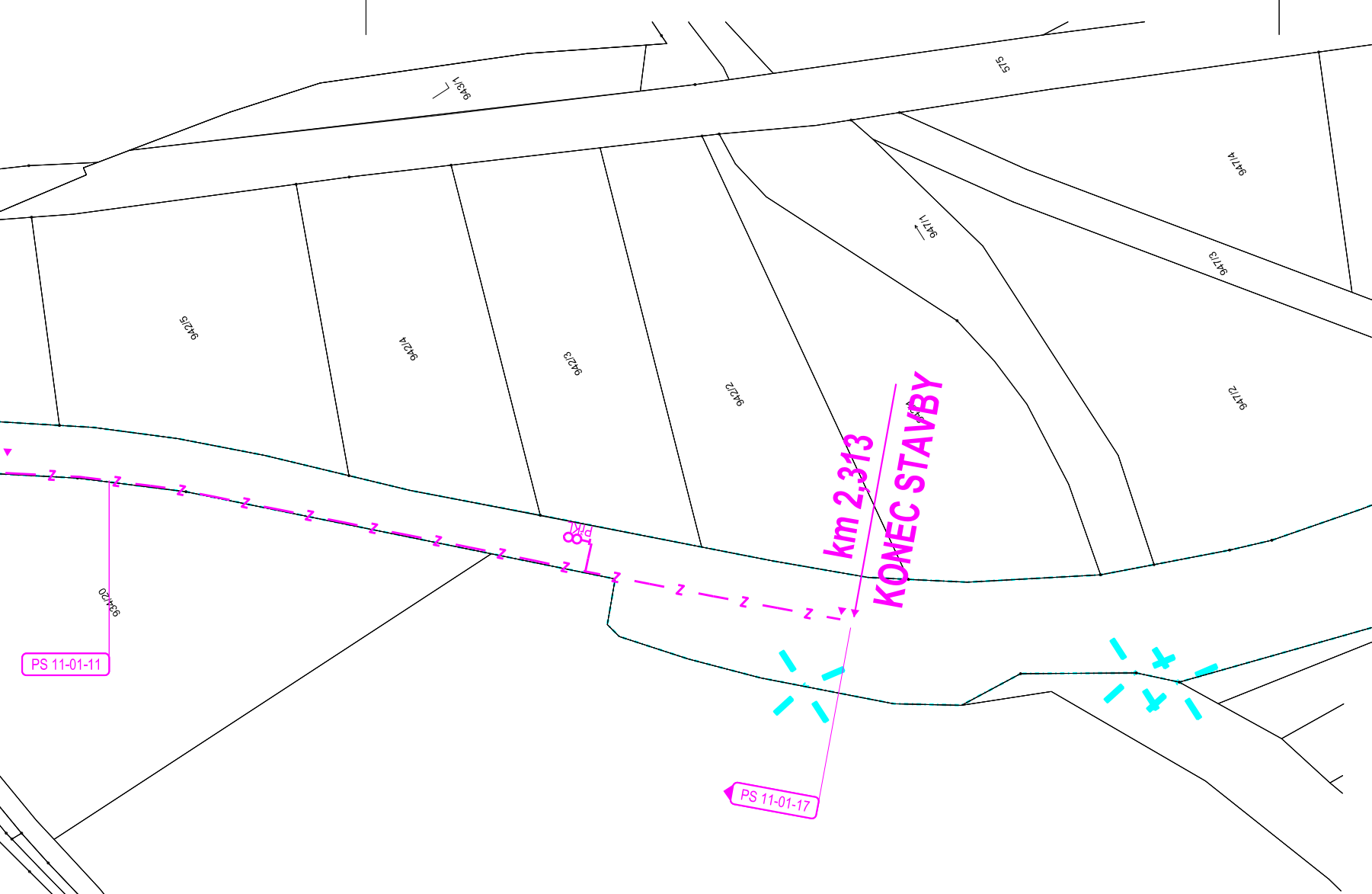
943/1
575
KRALOVICE
947/4
947/5
947/1
947/3
942/5
942/4
942/3
942/2
947/2
938/22
934/20
PS 11-01-11
km 2,313
KONEC STAVBY
PS 11-01-17
934/97
218/36

Klad listů:

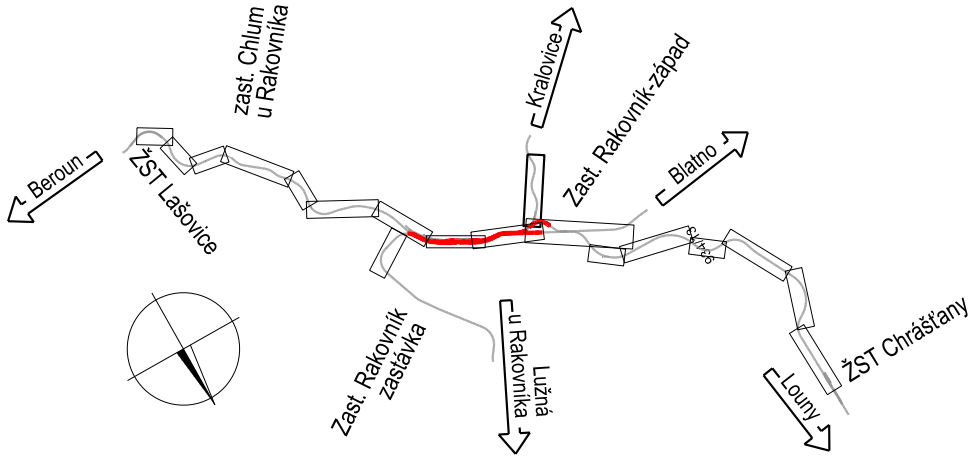
zast. Chlum u Rakovníka
Kralovice
Zast. Rakovník-západ
Blatno
Beroun
ŽST Lašovice
Zast. Rakovník zastávka
Lužná u Rakovníka
ŽST Chrášťany
Louny

Legenda stávajících inž. sítí:

- Vedení slaboproudých zařízení
- Vedení jednotného kan. potrubí
- Vedení splaškového kan. potrubí
- Vedení dešťového kan. potrubí
- Plynovod vysokotlaký
- Plynovod středotlaký
- Plynovod nízkotlaký
- Vedení silnoproudých VVN zařízení
- Vedení silnoproudých VN zařízení
- Vedení silnoproudých NN zařízení
- Optický kabel

Legenda podbarvení:

▨	silniční komunikace
▨	komunikace pro pěší
▨	nástupiště a zpevněné plochy
▨	pozemní stavební objekty
▨	ozelenění
—	související stavby

Seznam SO/PS

- PS 11-01-11 ŽST Rakovník, SZZ
- PS 11-01-17 ŽST Rakovník, ETCS
- PS 11-02-11 ŽST Rakovník, místní kabelizace
- PS 14-02-51 Rakovník - Chrášťany, TK
- PS 11-02-72 Zast. Rakovník západ, informační zařízení

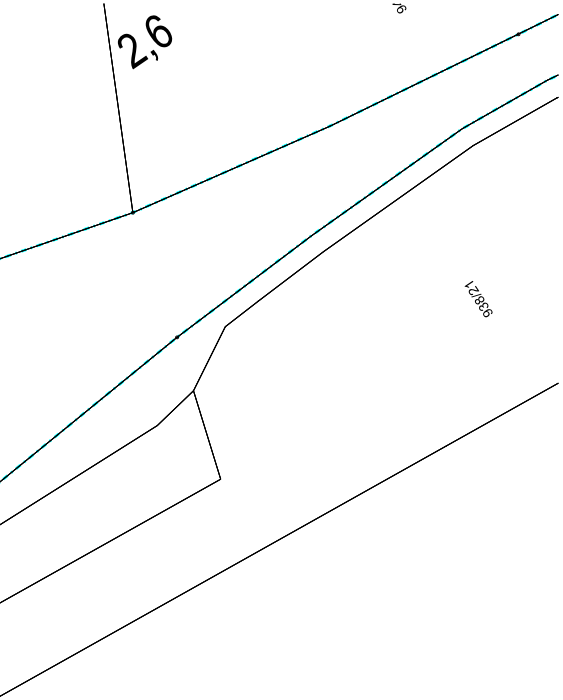

Legenda koordinační situace:

- hranice drážního pozemku
- hranice katastrálního území
- stávající stav
- stávající hranice parcel katastrální mapy
- nové řešení stavebních objektů koleje, pozemní objekty, nástupiště
- demolice/demontáž
- S 207 kanalizační sběrače/ trativody vč. šachet
- směrová a výšková úprava koleje
- čištění štěrkového lože
- Z Z zabezpečovací zařízení
- sdělovací zařízení
- silnoproudé vedení
- kanalizace – jednotná
- kanalizace – dešťová
- vodovod
- oplocení
- Sc413 prvky zab.zař. (návěstidla)
- EOV prvky silnoproudého vedení (osvětlovací stožáry, věže a EOV)
- prvky informačního systému (kamery, rozhlas a informační tabule)
- 99,500 staničení – stávající
- 95,000 staničení – nové

Ministerstvo dopravy
Státní fond dopravní infrastruktury

Jiná ověření:

Paré:

Orientační schéma:

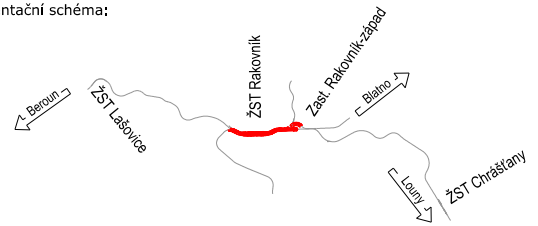
Beroun
ŽST Lašovice
ŽST Rakovník
Zast. Rakovník-západ
Blatno
Louny
ŽST Chrášťany

Razítko oprávněné osoby:

Podpis: Datum:

Revize:	Datum:	Popis:	Kontroloval:
P01	16.4.2024	Odevzdání dokumentace k připomínkovému řízení	Ing. Jan Lehnert
001	26.11.2024	Odevzdání dokumentace se zapracovanými připomínkami	Ing. Jan Lehnert

Stavebník/Investor: **Správa železnic, státní organizace**
Adresa: **Dlážděná 1003/7, 110 00 Praha 1**
Zástupce investora: Stavební správa západ
Adresa: Ke Štvanici 656/3, 186 00, Praha 8

SPRÁVA ŽELEZNIC

Zhotovitel díla: **Valbek, spol. s r.o.**
Adresa: V Olšinách 2300/75, 100 00 Praha 10
Kontakt: T: +420 221 592 050
E: info@valbek.cz

Zhotovitel části/objektu: **MORAVIA CONSULT Olomouc a.s.**
Adresa: Legionářská 1085/8, 779 00 Olomouc
Kontakt: T: +420 585 570 444
E: moravia@moravia.cz

Hlavní projektant (HIP): **Ing. Jan Bušovský, Dr.**
Specialista: **Ing. Marcela Dubská**

Název stavby/akce: **„Modernizace ŽST Rakovník“**
Označení Investora: **S631500849**
Zakázka: **20PH61019**

Název části: SITUAČNÍ VÝKRESY
Označení části: **C**

Název objektu/dílčí části: **Katastrální situační výkres**
Označení objektu/komplexu: **C.2**

Název přílohy: **Katastrální situace 11**
Název dílčí části přílohy: **situace km 1,300 - 2,600 (směr Kralovice)**
Číslo přílohy (typ/pořadí): **2. 011**

Odpovědný projektant: Ing. Marcela Dubská
Zpracovatel přílohy: Ing. Marcela Dubská
Měřítko: 1:1000
Formáty: 7x A4
Stupeň dokumentace: **PDPS**

Kraj: Středočeský
Katastrální území: Rakovník 739081, dále dle příloh
TUDU: 0761 I1
Smluvní datum zpracování: **26.11.2024**

Označení investora:										Stupeň dokumentace:					Část:						Objekt:									Podobjekt:			Příloha:						Revize:			
S	6	3	1	5	0	0	8	4	9	_	P	D	P	S	_	X	X	X	C	2	_	X	X	X	X	X	X	X	X	–	X	X	_	2	_	0	1	1	_	0	0	1

DOKUMENT LZE UŽÍVAT POUZE VE SMYSLU PŘÍSLUŠNÉ SMLOUVY O DÍLO. ŽÁDNÁ JEHO ČÁST NEMŮŽE BÝT DLE ZÁKONA č.121/2000 Sb. KOPÍROVÁNA NEBO JINAK ROZŠIŘOVÁNA BEZ SOUHLASU MORAVIA CONSULT Olomouc a.s.